



**PRÉFET
MARITIME
DE L'ATLANTIQUE**

*Liberté
Égalité
Fraternité*

**Préfecture maritime de l'Atlantique
Division « Action de l'État en mer »**

Brest, le 14 juin 2023
N° 2023/092

ARRÊTÉ

Réglementant les plans d'eau de la zone maritime Atlantique utilisés
par les aéronefs amphibies chargés de la lutte contre les incendies de forêt.

Le préfet maritime de l'Atlantique,

- Vu la convention internationale du 20 octobre 1972 sur le règlement international pour prévenir les abordages en mer (COLREG) ;
 - Vu le code pénal notamment ses articles 131-13 et R.610-5 ;
 - Vu le code des transports et notamment ses articles L. 5242-2 et L. 5243-6 ;
 - Vu le décret n° 2004-112 du 06 février 2004 modifié, relatif à l'organisation de l'action de l'État en mer ;
 - Vu le décret n° 2007-1167 du 02 août 2007 modifié, relatif au permis de conduire et à la formation à la conduite des bateaux de plaisance à moteur ;
 - Vu l'arrêté n° 2018/090 du 28 juin 2018 du préfet maritime de l'Atlantique modifié, réglementant la pratique des activités nautiques le long du littoral de l'Atlantique ;
 - Vu l'arrêté n° 2022/189 du 31 août 2022 du préfet maritime de l'Atlantique portant délégation de signature à l'administrateur général de 2^e classe des affaires maritimes Jean-Michel Chevalier, adjoint au préfet maritime de l'Atlantique, et au commissaire en chef de 2^e classe Jean-Baptiste Gongora, chef de la division action de l'État en mer ;
 - Vu la circulaire du 04 mai 2023 du ministre de l'Intérieur et des Outre-mer, du ministre de l'Agriculture et de la Souveraineté alimentaire et du ministre de la Transition écologique et de la Cohésion des territoires ;
 - Vu les avis exprimés par les délégués à la mer et au littoral de la zone maritime atlantique ;
 - Vu la demande de la sécurité civile ;
- CONSIDÉRANT qu'il importe d'assurer la sécurité des usagers de la mer sur les plans d'eau utilisés par les aéronefs amphibies chargés de la lutte contre les incendies de forêt ;

CONSIDÉRANT qu'il appartient aux maires des communes concernées de prendre les dispositions relatives à la sécurité et à la police de la baignade et des activités nautiques pratiquées à partir du rivage avec des engins de plage et des engins non immatriculés dans la bande des 300 mètres ;

Arrête :

Article 1^{er}

Les plans d'eau de la zone maritime Atlantique répertoriés en annexes sont susceptibles d'être utilisés toute l'année par les aéronefs amphibies chargés de la lutte contre les incendies de forêt, à titre d'exercice ou dans un cadre opérationnel.

En fonction de leurs contraintes opérationnelles, les pilotes des aéronefs amphibies peuvent utiliser tout autre plan d'eau maritime plus adapté aux circonstances.

Article 2

En cas d'écopage, les aéronefs effectuent un ou plusieurs passage(s) à très basse altitude au-dessus de l'axe de présentation avant de toucher l'eau.

À la vue de cette manœuvre, les navires, embarcations et engins de toute nature, les baigneurs et les plongeurs doivent s'éloigner, le plus rapidement possible, en suivant une route perpendiculaire à l'axe de présentation des avions, jusqu'à une distance minimale en mer de 500 mètres.

La zone ainsi dégagée doit être laissée libre jusqu'à 30 minutes après le dernier passage d'un appareil.

Article 3

En rade de Brest et en baie de Douarnenez (zone aérienne P112), les évolutions et écopages des avions amphibies sont soumis au respect des dispositions conventionnelles prévues entre la sécurité civile et CECLANT.

Article 4

Toute infraction au présent arrêté sera constatée par procès-verbal et poursuivie conformément aux lois et règlements en vigueur.

Article 5

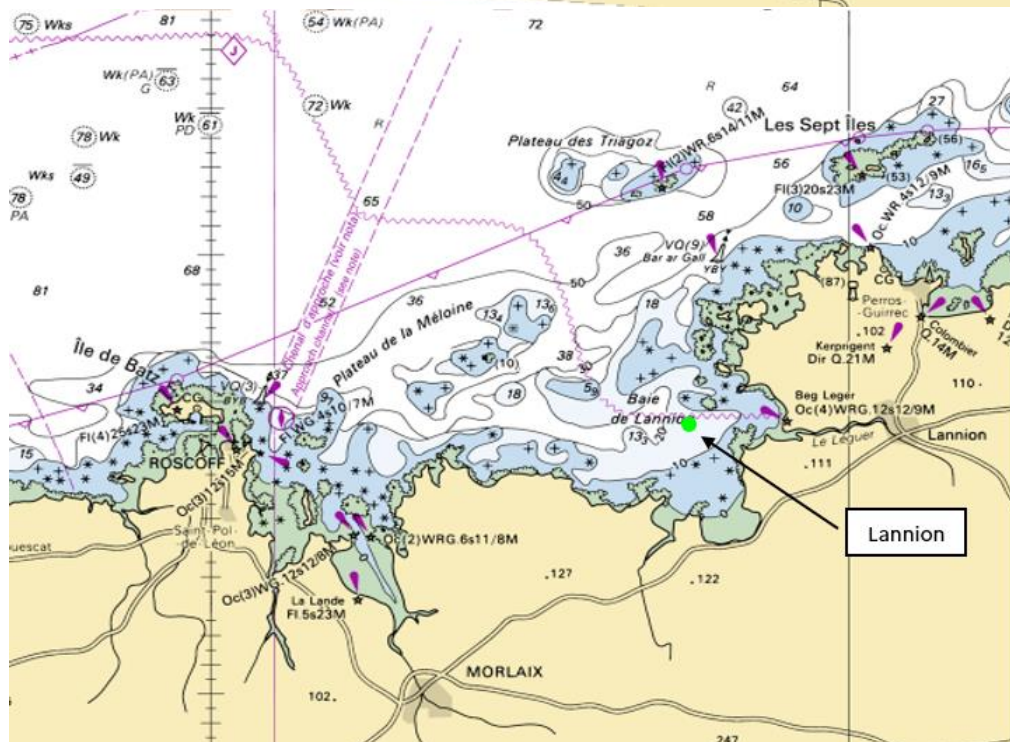
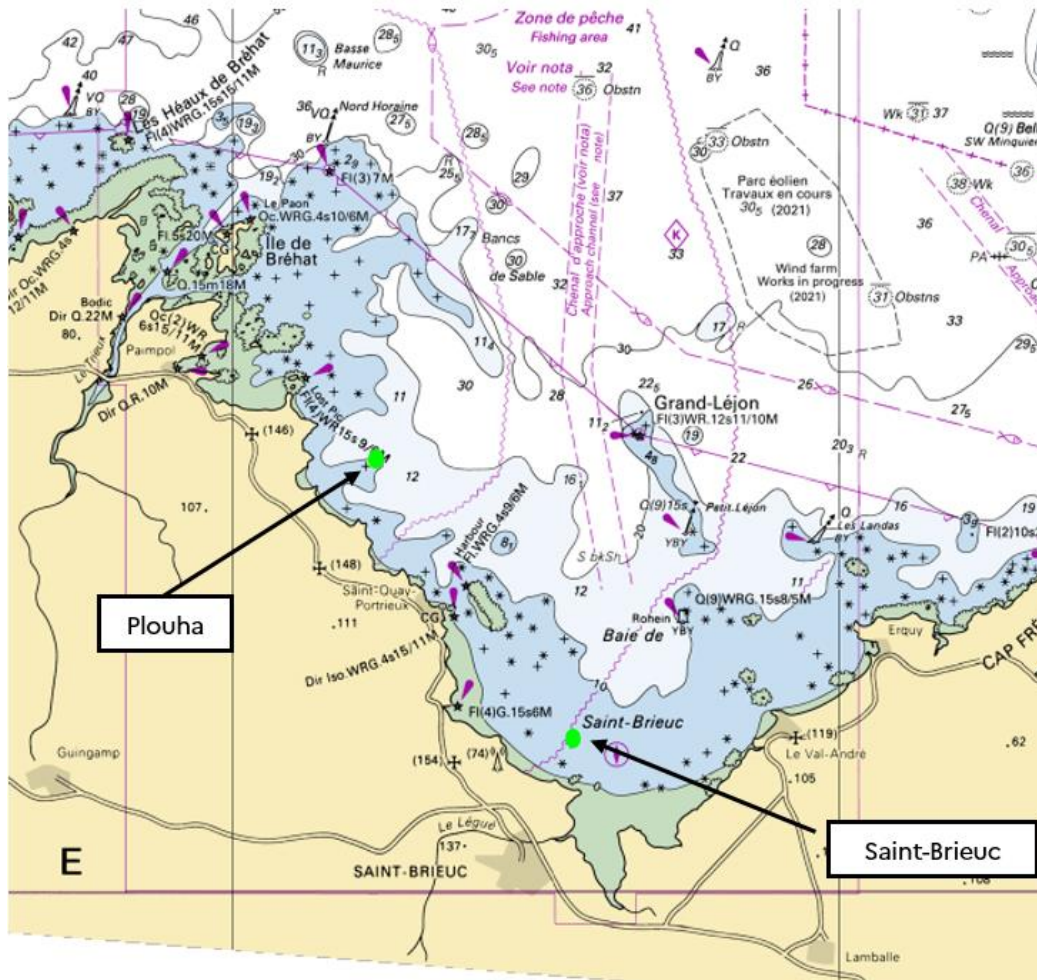
Les directeurs départementaux des territoires et de la mer des départements littoraux de la zone maritime de l'Atlantique, les délégués à la mer et au littoral des départements littoraux de la zone maritime de l'Atlantique et les officiers et agents habilités en matière de police administrative et judiciaire en mer sont chargés, chacun en ce qui le concerne, de l'exécution du présent arrêté qui est publié au recueil des actes administratifs de la préfecture maritime de l'Atlantique (<https://www.premar-atlantique.gouv.fr/arretes>).

Pour le préfet maritime de l'Atlantique et par délégation,
l'administrateur général de 2^e classe des affaires maritimes
Jean-Michel Chevalier
adjoint au préfet maritime chargé de l'action de l'État en mer,

Original signé

ANNEXE I

CÔTES D'ARMOR (22)



Lannion

Area : 22 Côtes d'Armor

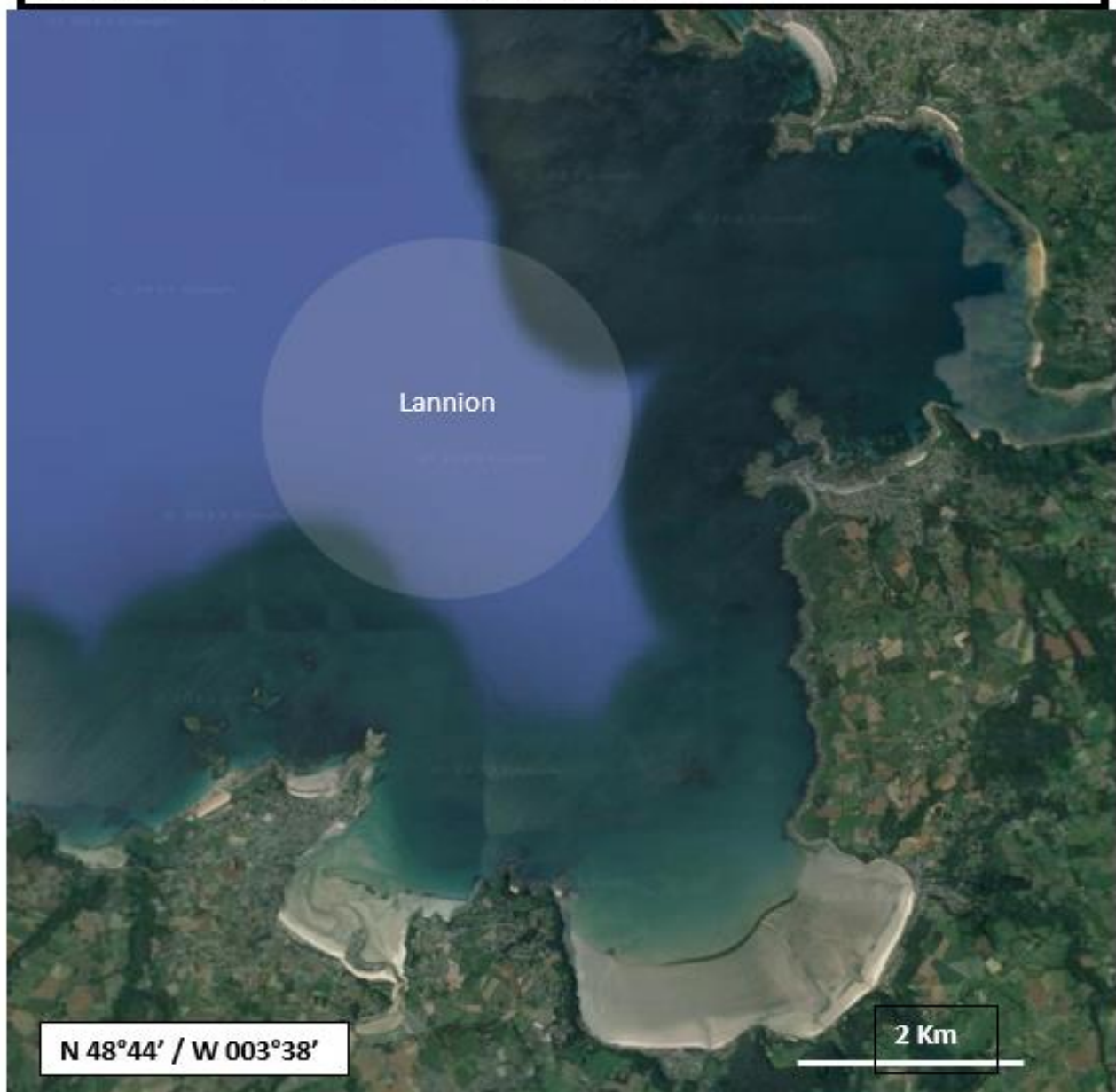
Ops. Freq. :

Elévation : 0 Ft

Scooping limitations :

Caution ⚠ :

Nearest Airport : Lannion (LFRO) 079° / 5 Nm



Plouha

Area : 22 Côtes d'Amor

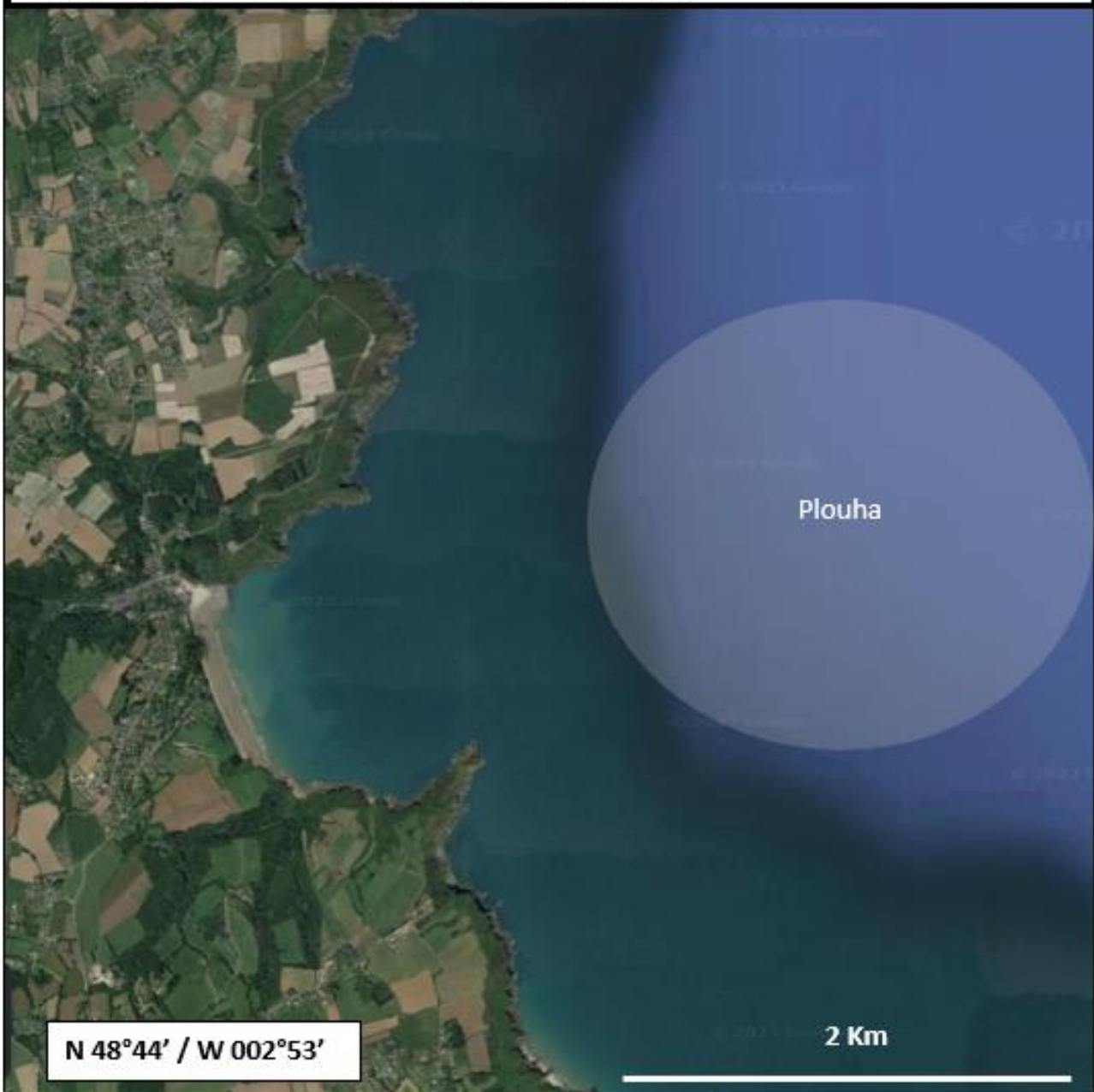
Ops. Freq. :

Elévation : 0 Ft

Scooping limitations :

Caution ⚠ :

Nearest Airport : ST-BRIEUX (LFRT) 170° / 9,4 Nm



Saint-Brieuc

Area : 22 Côtes d'Armor

Ops. Freq. :

Elévation : 0 Ft

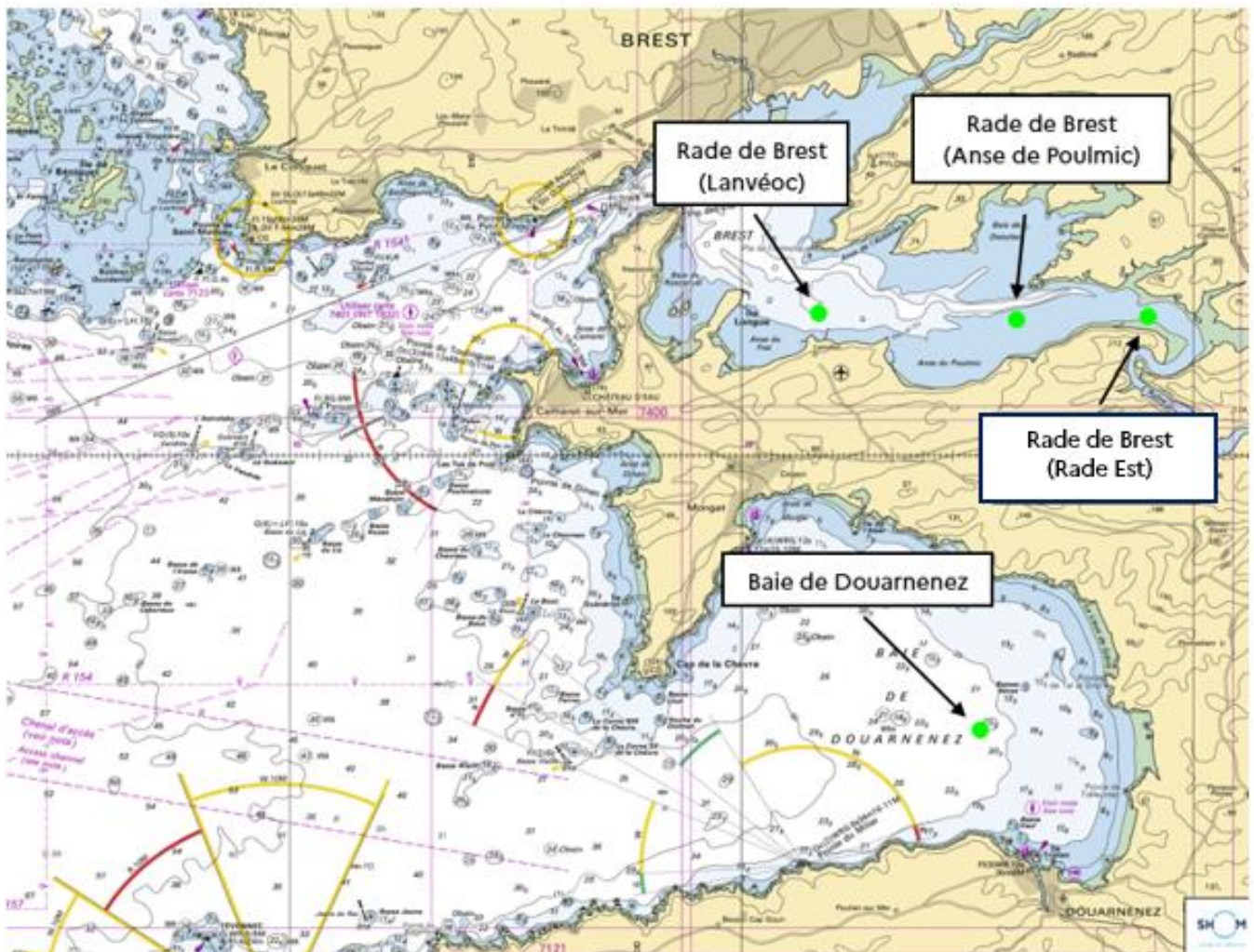
Scooping limitations :

Caution ⚠ :

Nearest Airport : St-Brieuc LFRT 230° / 6 Nm



ANNEXE II
FINISTÈRE (29)



Rade de Brest

Area : Finistère 29

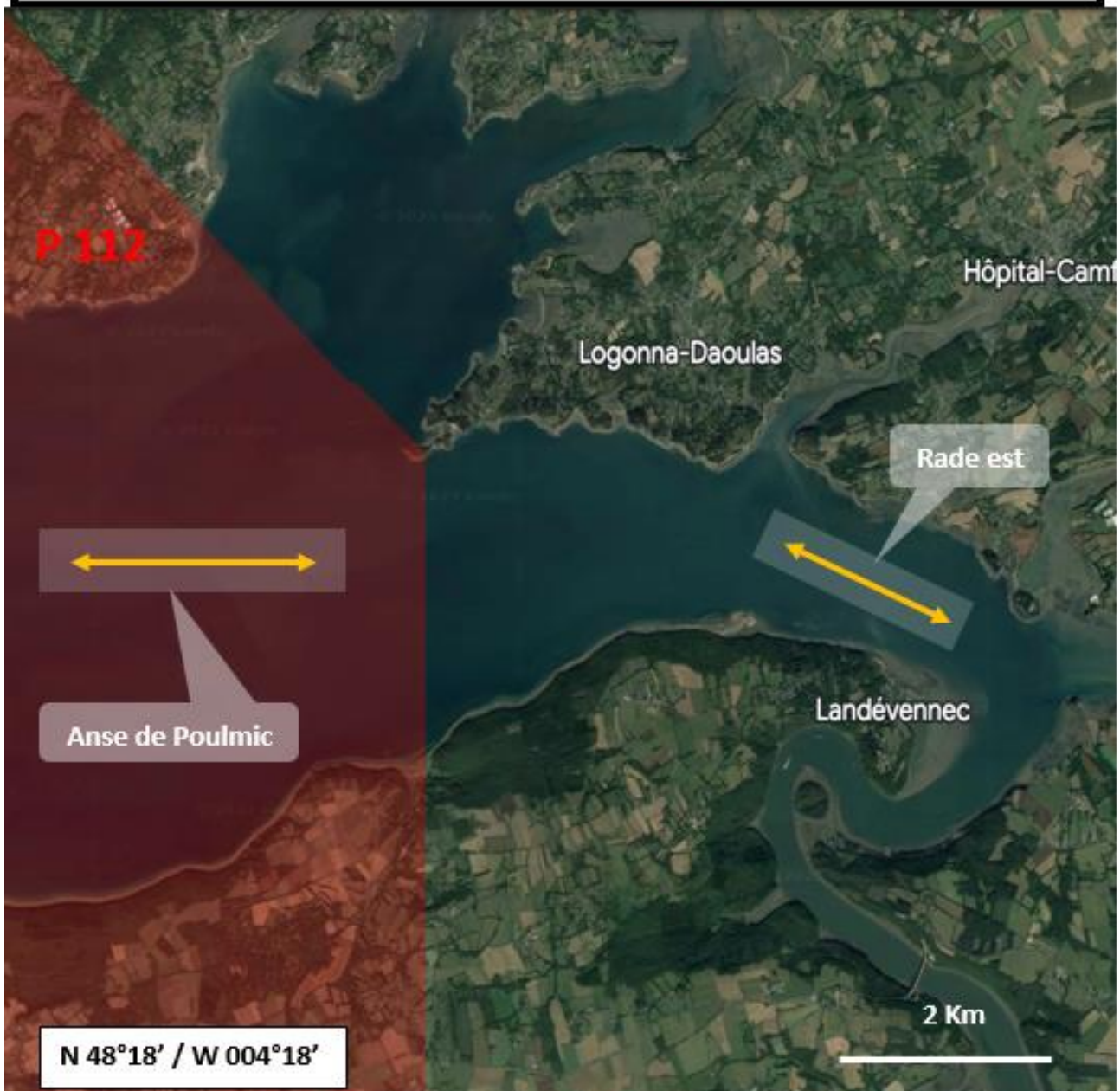
Ops. Freq. : 08

Elévation : 0 Ft

Scooping limitations :

Caution ⚠ : P112

Nearest Airport : LFRB (Brest) 328°/8.2 Nm Twr: 120.1



Rade de Brest (Lanvéoc)

Area : Finistère 29

Ops. Freq. : 08

Elévation : 0 Ft

Scooping limitations :

Caution ⚠ : **Inside P112**

Nearest Airport : LFRB (BREST) 008° / 6,6 Nm Twr: 120.1



Baie de Douarnenez

Area : Finistère 29

Ops. Freq. : 08

Elévation : 0 Ft

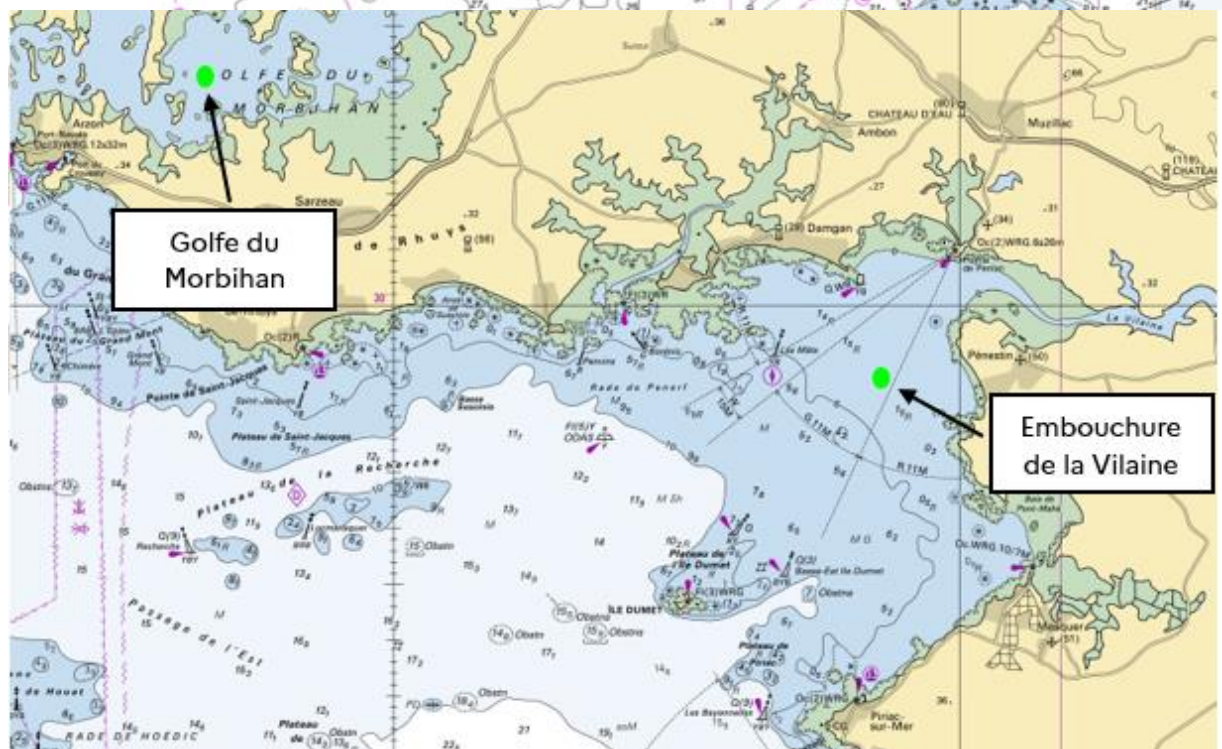
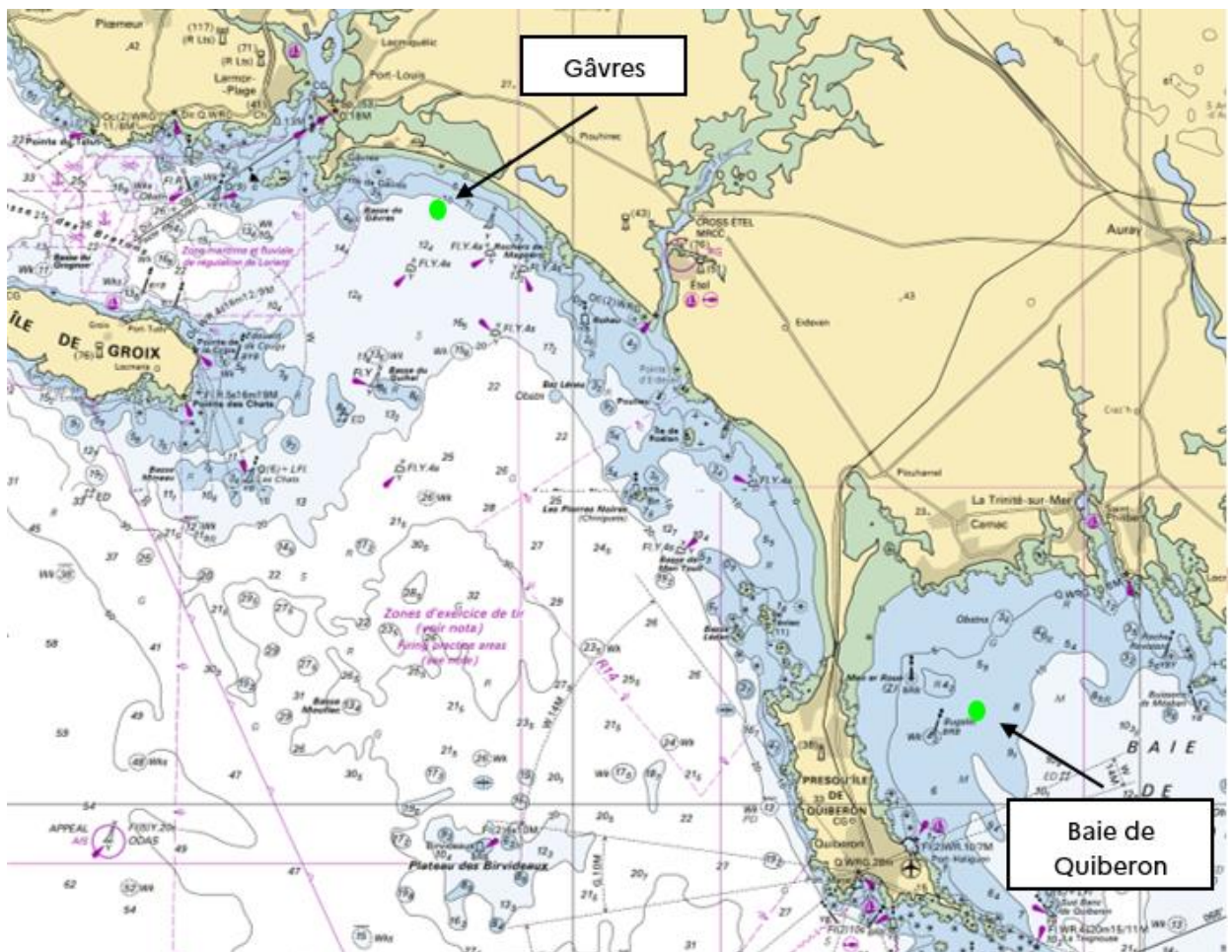
Scooping limitations :

Caution ⚠ : **wreck in the vicinity and submarine activity, P112**

Nearest Airport : LFRQ (Quimper) 145°/11 Nm Twr : 118.625



ANNEXE III
MORBIHAN (56)



GÂVRES

Area : 56 Morbihan


Ops. Freq. : 08

Elévation : 0 Ft

Scooping limitations :

Caution ⚠ :

Nearest Airport : LFRH (Lann-Bihoué) 310°/6 Nm TWR: 122,7



Baie de Quiberon

Area : 56 Morbihan

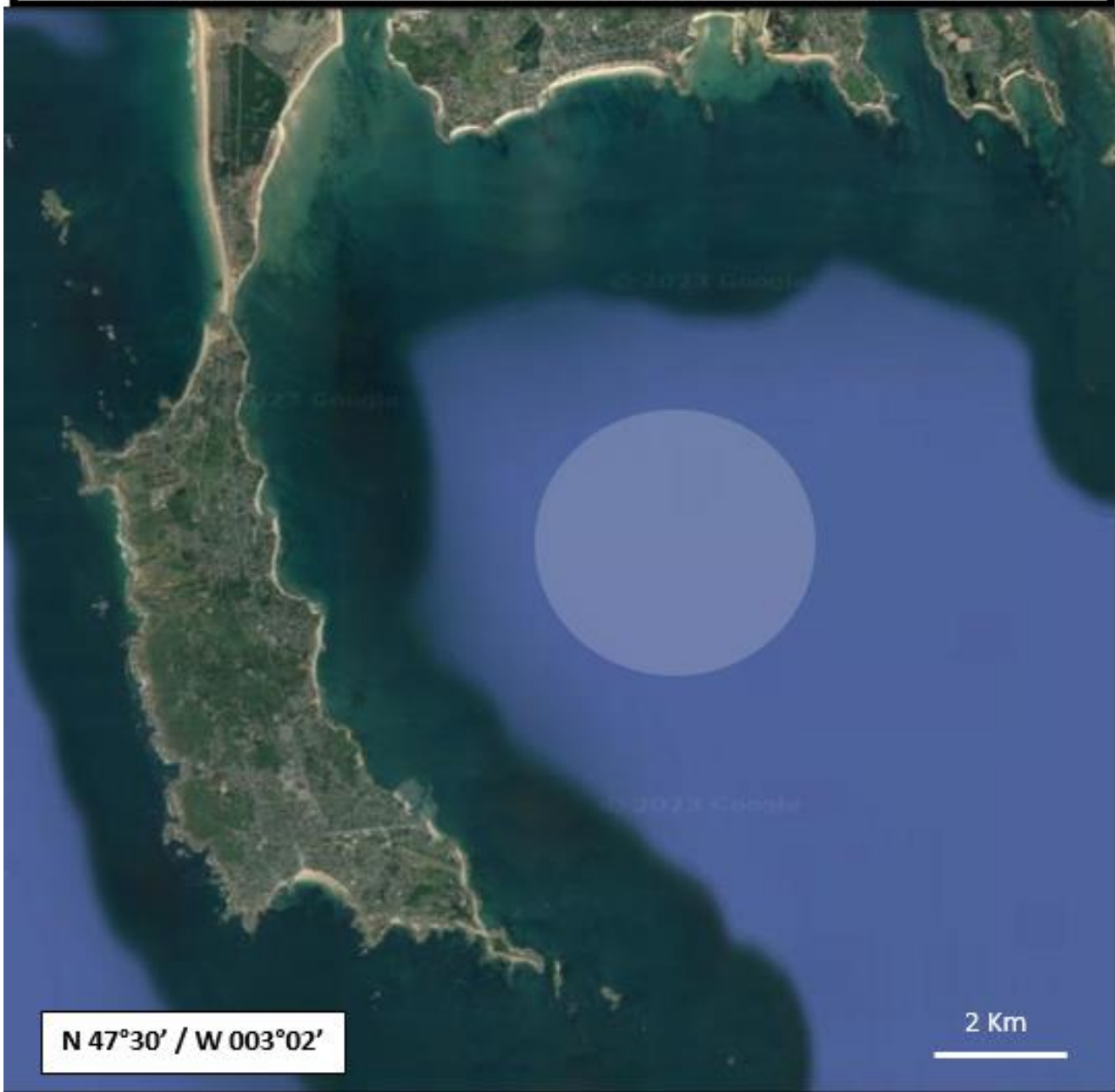
Ops. Freq. : 08

Elévation : 0 Ft

Scooping limitations :

Caution ⚠:

Nearest Airport : LFRV Vannes-Meucon 049°/17.3 Nm AFIS: 122.6



GOLFE du MORBIHAN

Area : 56 MORBIHAN

Ops. Freq. : 08 / 31

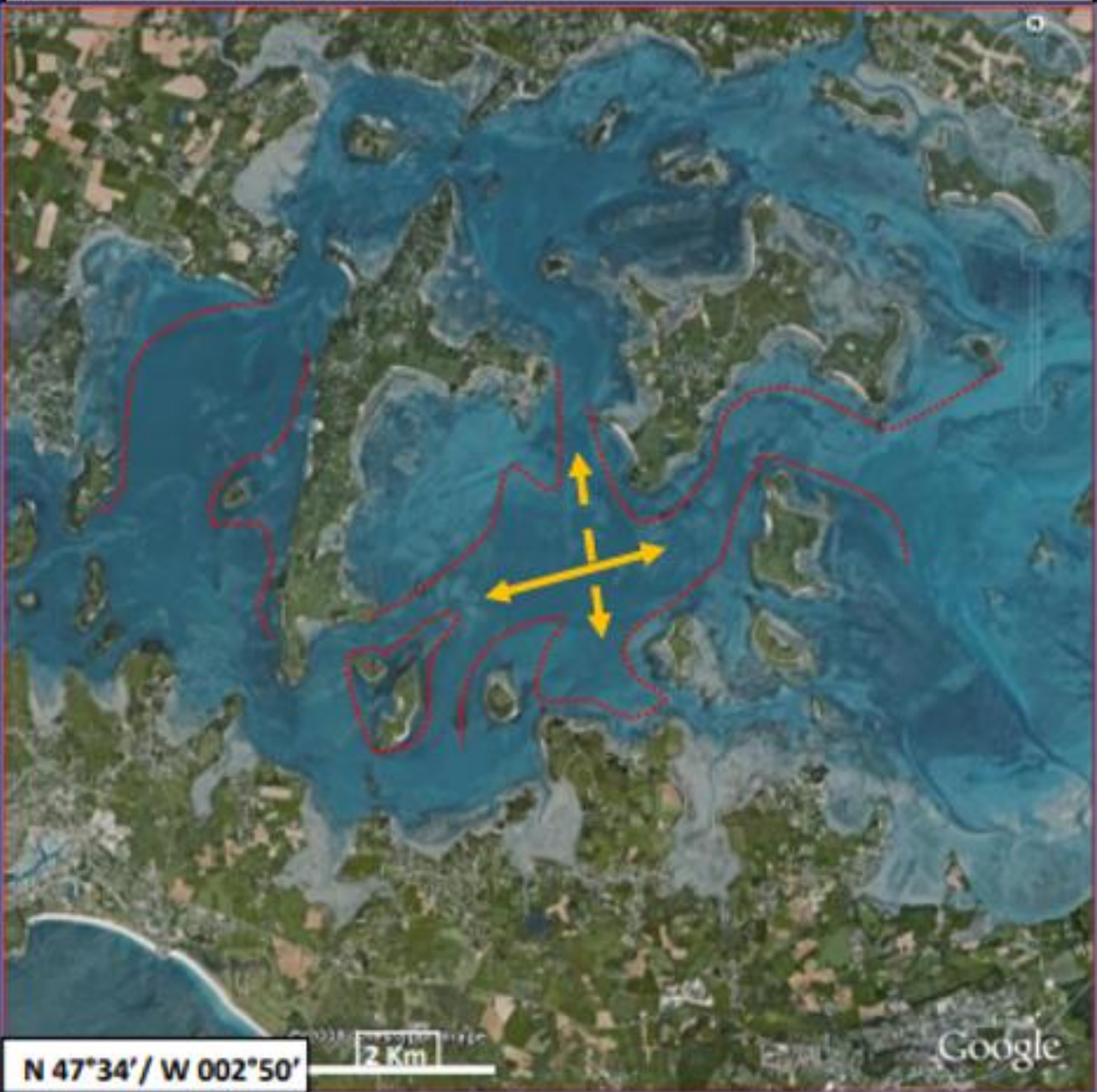
Elévation : 0 Ft

Scooping limitations:

For scooping Operations Axis 081-261 has to be preferred.

Caution :

Nearest Airport : VANNES 030°/ 10Nm



Embouchure de la Vilaine

Area : 56 Morbihan

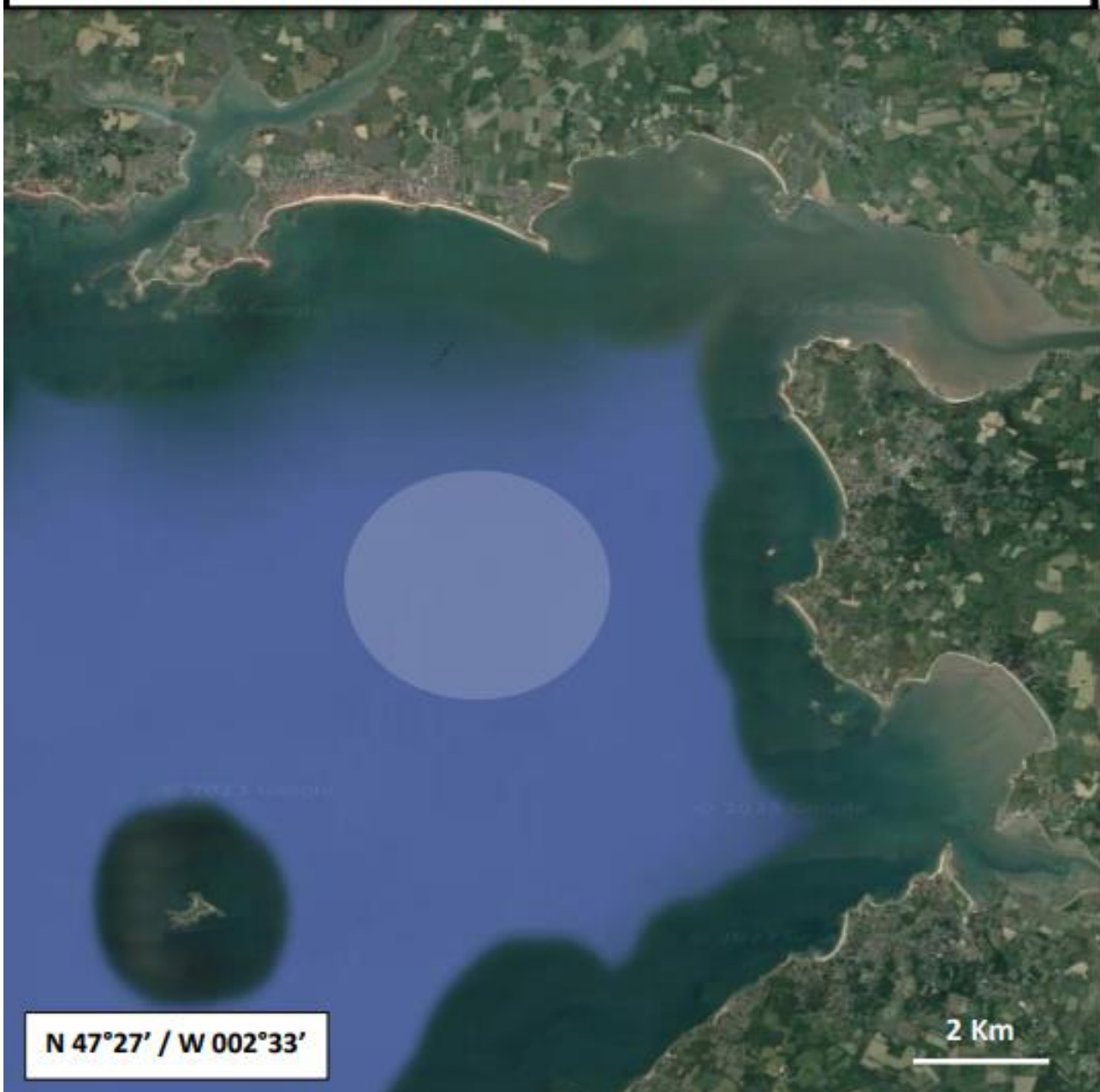
Ops. Freq. : 08

Elévation : 0 Ft

Scooping limitations :

Caution ⚠ :

Nearest Airport : LFRZ (Saint-Nazaire) 119°/17.8 Nm TWR: 118.95

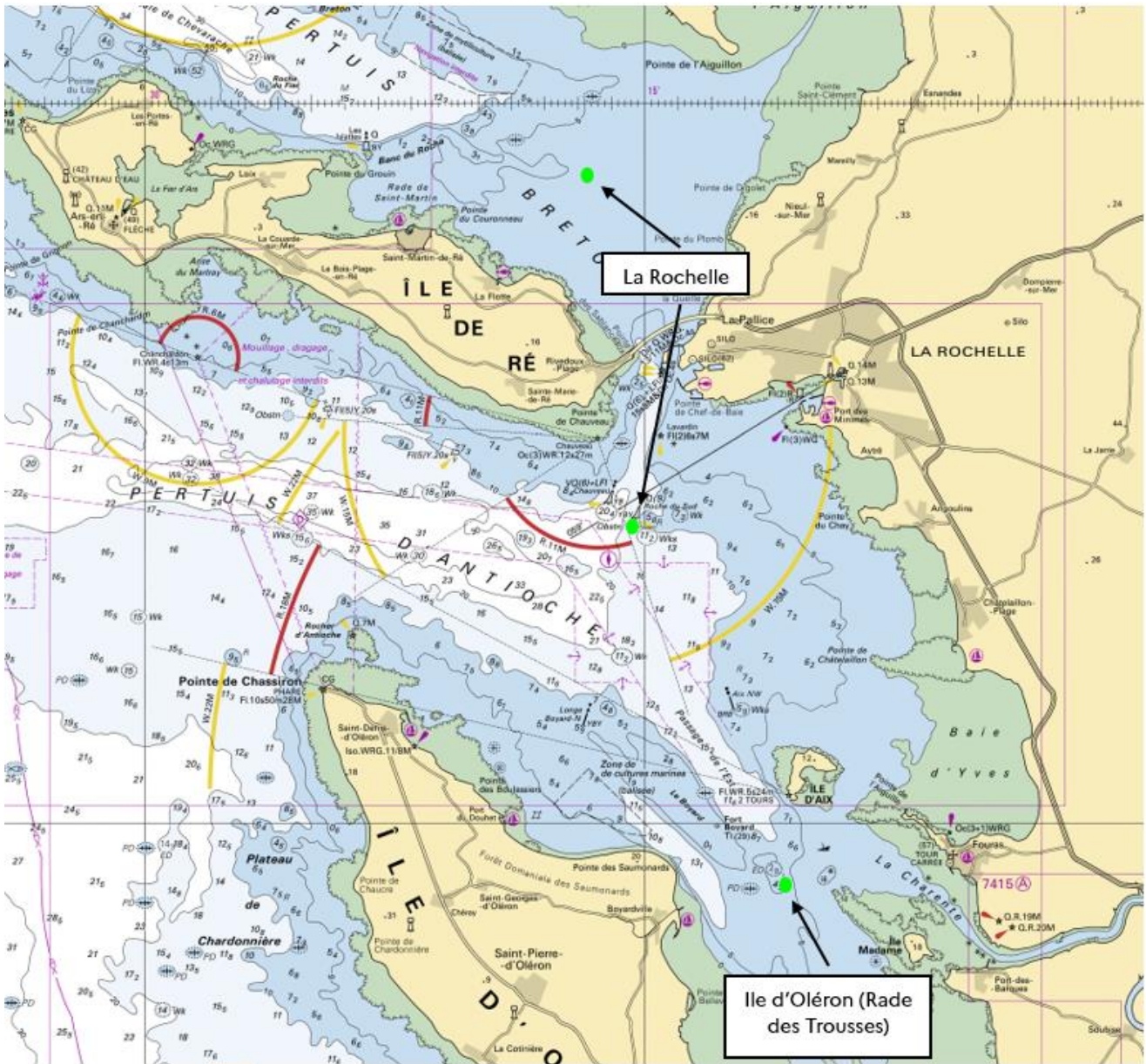


N 47°27' / W 002°33'

2 Km

ANNEXE IV

CHARENTE-MARITIME (17)



La Rochelle

Area : 17 (Charente Maritime)

Ops. Freq. :

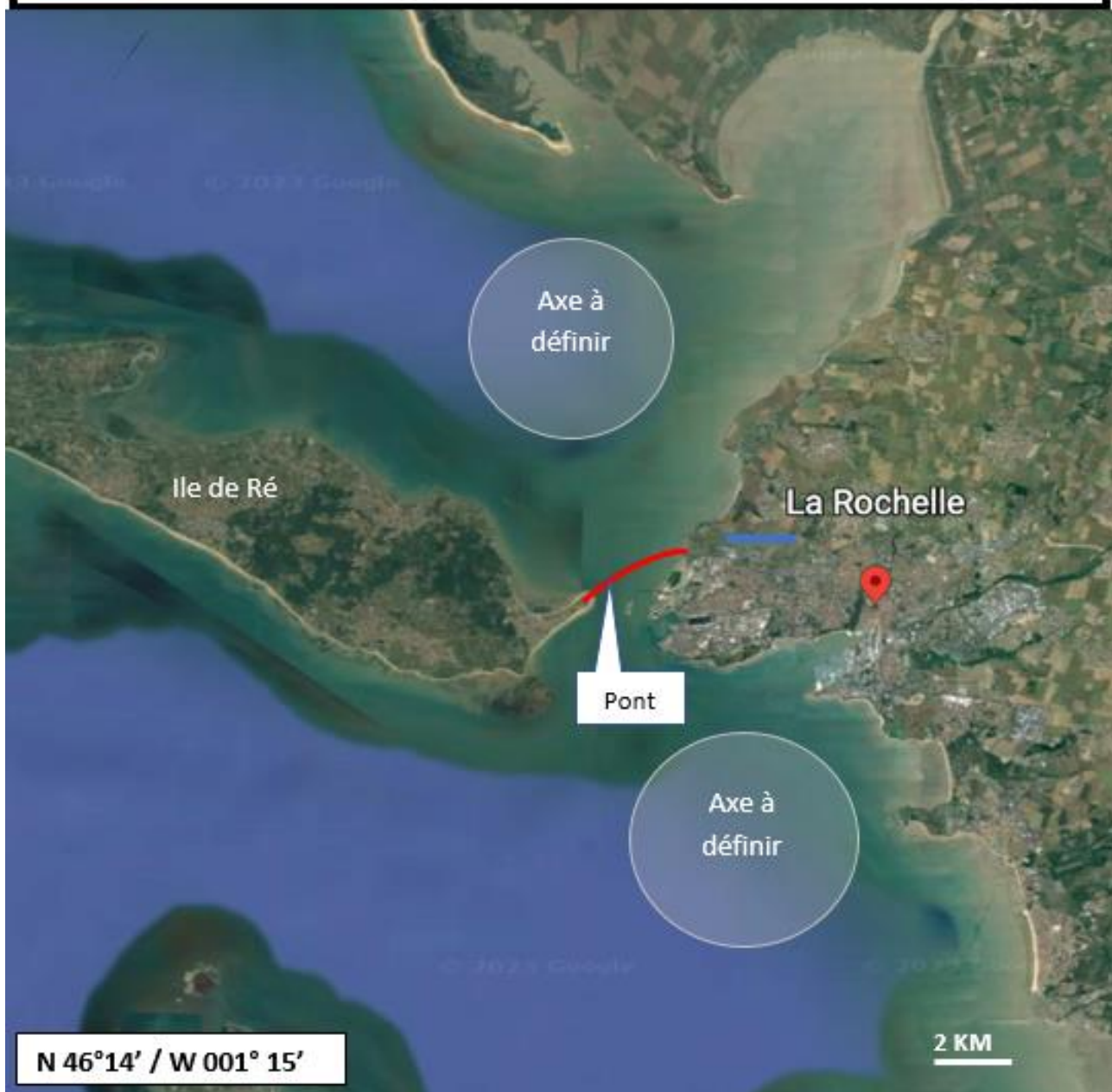
Elévation : 0 Ft

Scooping limitations :

Caution ⚠ :

Nearest Airport : LFBH

APP : 124,2 / TWR : 118,0 (La Rochelle)



Ile d'Oléron (Rade des Trousses)

Area : 17 Charente Maritime

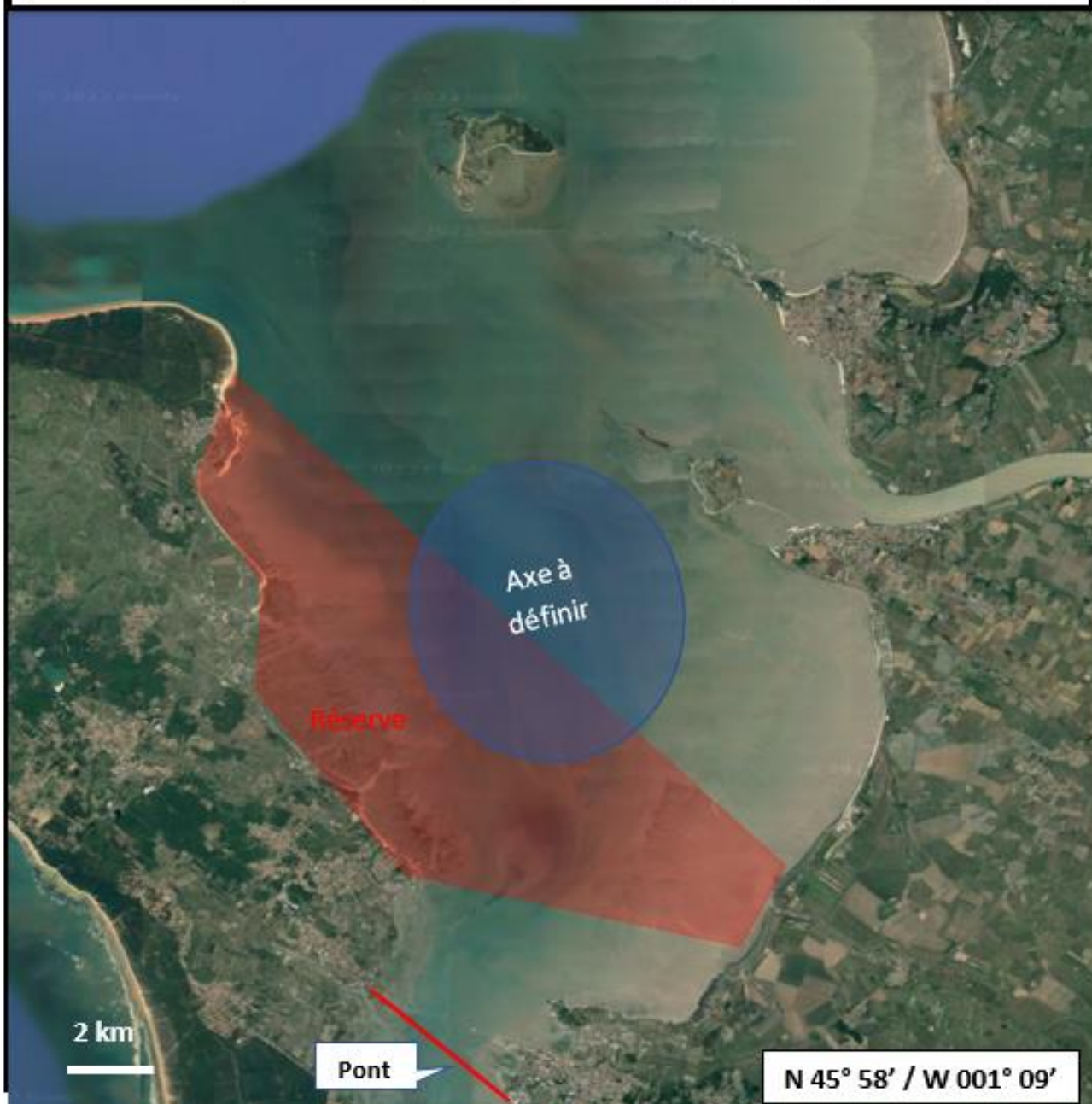
Ops. Freq. :

Elévation : 0 Ft

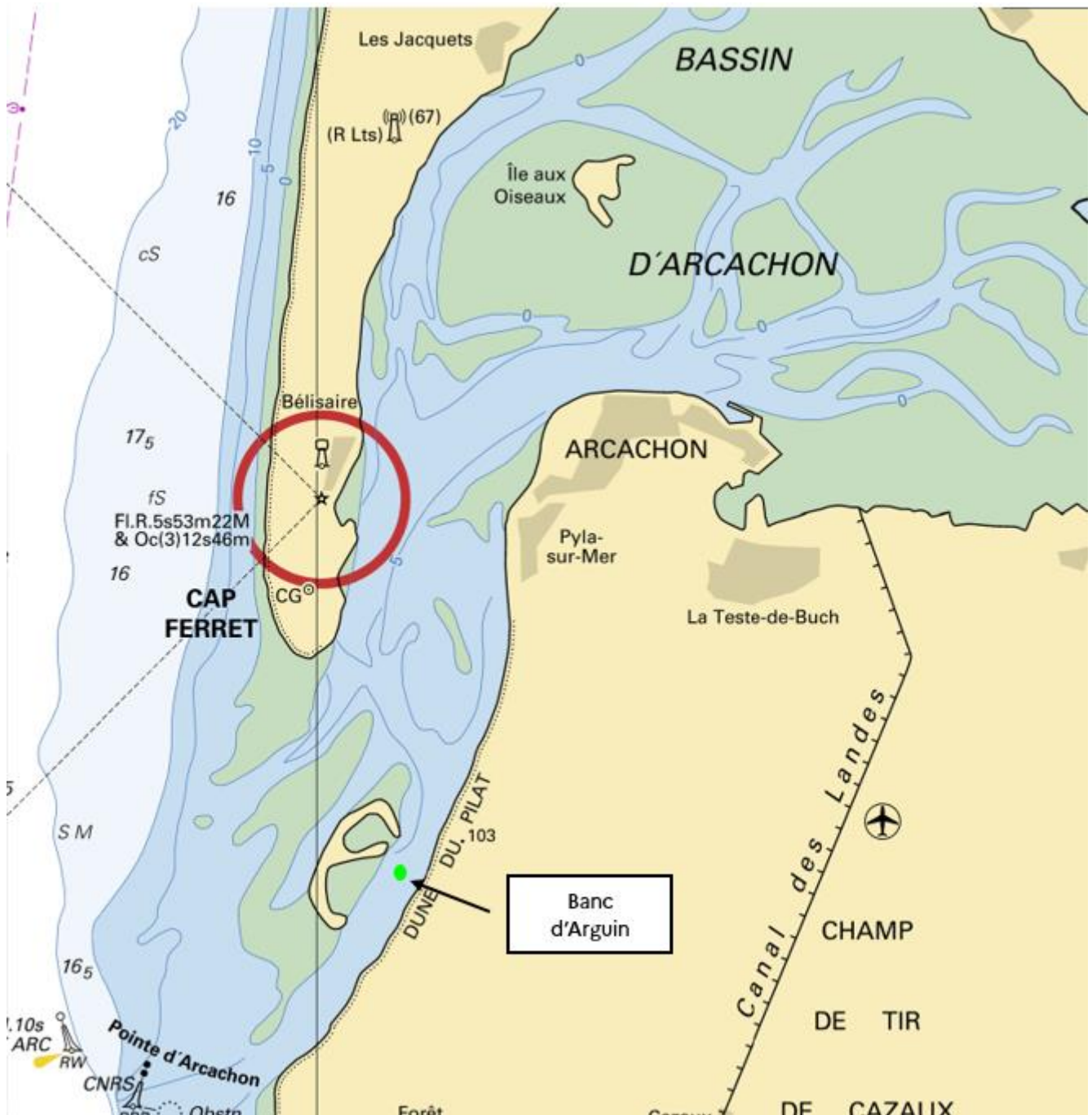
Scooping limitations :

Caution ⚠ :

Nearest Airport: LFDN 118°/9 Nm (Rochefort) App: 124,2 / TWR: 119,3



ANNEXE V
GIRONDE (33)



Banc d'Arguin

Area : 33 Gironde

Ops. Freq. : 88 / 27

Elévation : 0 Ft

Scooping limitations :

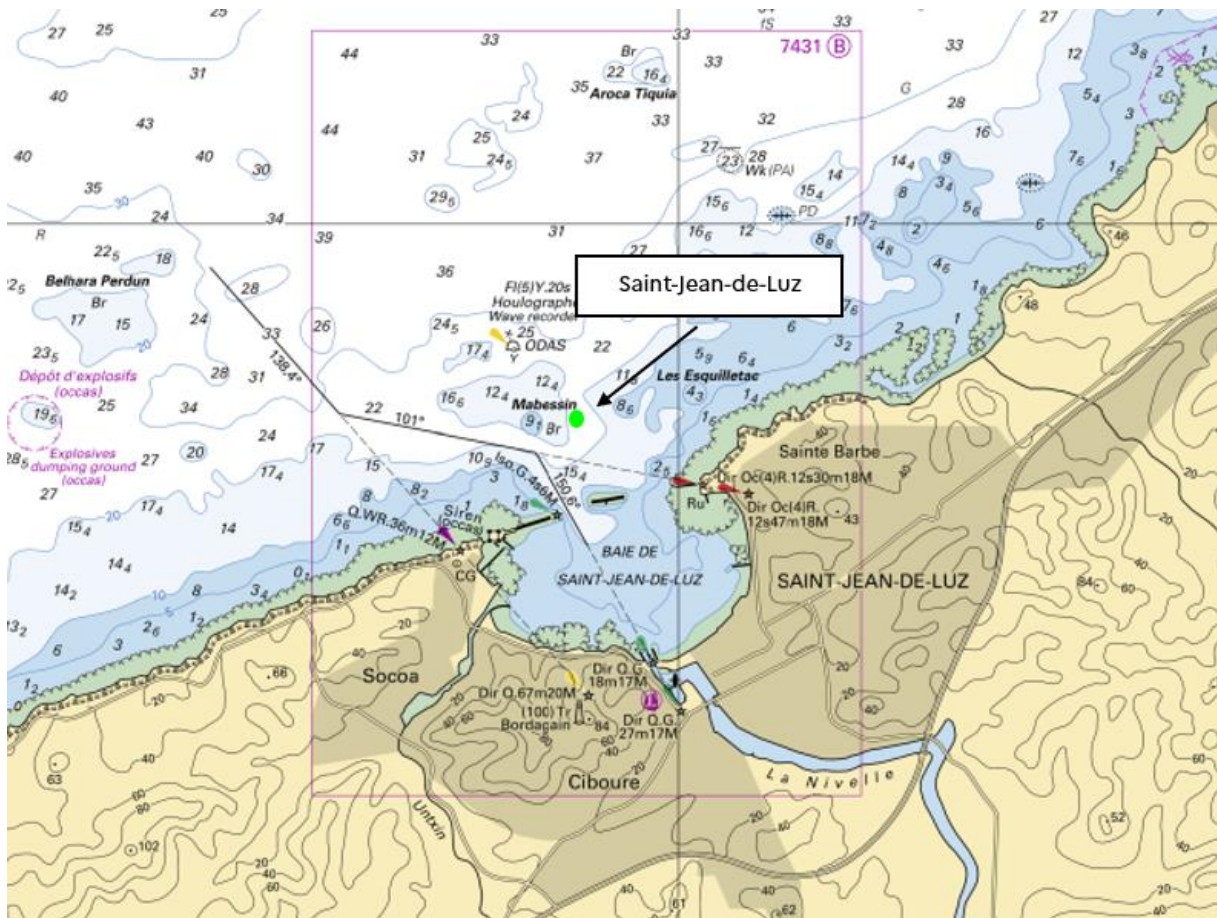
Caution ⚠ :

Nearest Airport : Cazaux LFBC 120° / 3.7 Nm



ANNEXE VI

PYRÉNÉES-ATLANTIQUES (64)



Saint-Jean-de-Luz

Area : 64 Pyrénées Atlantique

Ops. Freq. : 88 / 25

Elévation : 0 Ft

Scooping limitations :

Caution ⚠ :

Nearest Airport : LFBZ (Biarritz): TWR 118,7 054° / 5 Nm



LISTE DE DIFFUSION

DESTINATAIRES :

- DGSCGC
- Base de la sécurité civile de Garons
- Préfecture de zone de défense et de sécurité Ouest
- Préfecture de zone de défense et de sécurité Sud-Ouest
- Préfecture Ille-et-Vilaine
- Préfecture Côtes d'Armor
- Préfecture Finistère
- Préfecture Morbihan
- Préfecture Loire-Atlantique
- Préfecture Vendée
- Préfecture Charente-Maritime
- Préfecture Gironde
- Préfecture Landes
- Préfecture Pyrénées-Atlantiques
- DDTM/DML Ille-et-Vilaine (pour diffusion)
- DDTM/DML Côtes d'Armor (pour diffusion)
- DDTM/DML Finistère (pour diffusion)
- DDTM/DML Morbihan (pour diffusion)
- DDTM/DML Loire-Atlantique (pour diffusion)
- DDTM/DML Vendée (pour diffusion)
- DDTM/DML Charente-Maritime (pour diffusion)
- DDTM/DML Gironde (pour diffusion)
- DDTM/DML Pyrénées-Atlantiques/Landes (pour diffusion)
- DIRM Nord Atlantique-Manche Ouest
- DIRM Sud Atlantique
- CROSS Corsen
- CROSS Etel
- COD Nantes
- SGCD MMNA
- GROUPEGENDMAR Atlantique
- GROUPEGENDEP Ille-et-Vilaine
- GROUPEGENDEP Côtes d'Armor
- GROUPEGENDEP Finistère
- GROUPEGENDEP Morbihan
- GROUPEGENDEP Loire-Atlantique
- GROUPEGENDEP Vendée
- GROUPEGENDEP Charente-Maritime
- GROUPEGENDEP Gironde
- GROUPEGENDEP Landes
- GROUPEGENDEP Pyrénées-Atlantiques
- CODIS Ille-et-Vilaine

- CODIS Côtes d'Armor
- CODIS Finistère
- CODIS Morbihan
- CODIS Loire-Atlantique
- CODIS Vendée
- CODIS Charente-Maritime
- CODIS Gironde
- CODIS Landes
- CODIS Pyrénées-Atlantiques
- SHOM
- SNSM Côtes d'Armor
- SNSM Finistère
- SNSM Morbihan
- SNSM Charente-Maritime
- SNSM Gironde
- SNSM Landes
- SNSM Pyrénées-Atlantiques
- PREMAR Manche-Mer du Nord
- PREMAR Méditerranée
- CECLANT/OPS (AIROPS - TN - INFONAUT - servir sémaphores concernés)
- CECLANT/OCR

COPIES :

- PREMAR ATLANT/AEM (ADJ - CDIV - RFO -pour diffusion au recueil des actes administratifs la préfecture maritime de l'Atlantique)
- archives (dossier d'affaire - Chrono AR).